

5 RUTAS · 5 ITINÉRAIRES · 5 ROUTES · 5 TOUREN

Pedalea el Mar Menor

FR *Le Mar Menor à vélo*

EN *Cycling the Mar Menor*

DE *Mit dem Rad ums Mar Menor*

SAN JAVIER · REGIÓN DE MURCIA · ESPAÑA

BIENVENIDOS · BIENVENUE · WELCOME · WILLKOMMEN

Cinco formas de descubrir la laguna salada de Europa

Desde el camping, el Mar Menor queda a un paseo en bici: playas de aguas tranquilas, salinas con flamencos, la franja de La Manga y el faro de Cabo de Palos. Todo llano, con más de 300 días de sol al año. Elige tu ruta según el día y las ganas.

From the campsite, the Mar Menor is a short ride away: calm beaches, salt pans with flamingos, the La Manga strip and Cabo de Palos lighthouse. All flat, with over 300 sunny days a year.

Depuis le camping, le Mar Menor est à un coup de pédale : plages calmes, salines et flamants, la Manga et le phare de Cabo de Palos. Tout est plat, avec plus de 300 jours de soleil par an.

Vom Campingplatz aus ist das Mar Menor nur eine Radtour entfernt: ruhige Strände, Salinen mit Flamingos, die Landzunge La Manga und der Leuchtturm von Cabo de Palos. Alles flach, über 300 Sonnentage im Jahr.

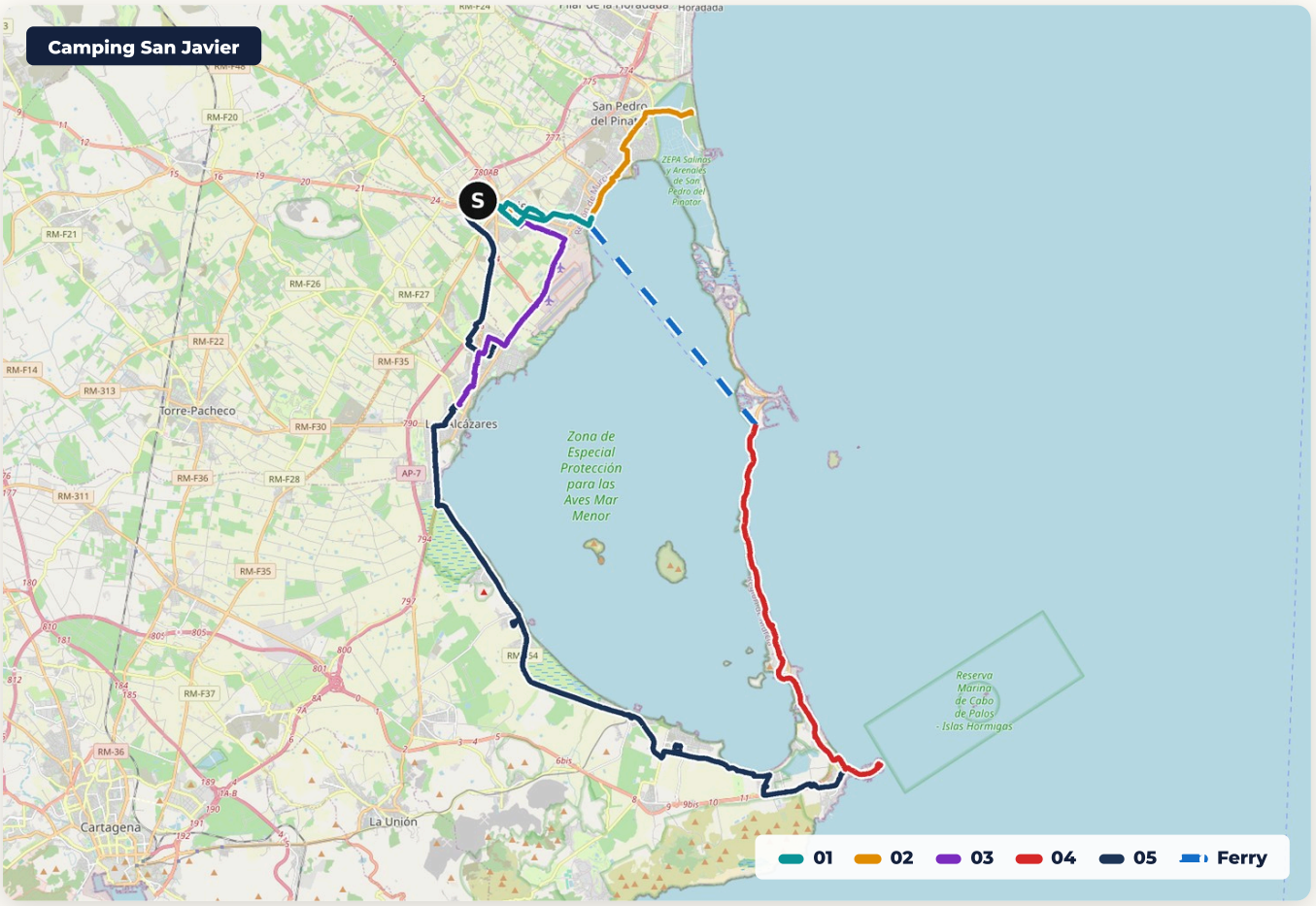

	RUTA Route · Itinéraire · Route	DISTANCIA km	TIEMPO time · durée · Zeit	NIVEL level · niveau	IDEAL PARA ideal for · idéal pour
01	Paseo de la Ribera	9,8 km	1 h	● ○ ○	Familias · Bici eléctrica
02	Salinas y Lo Pagán	22 km	1 h 30	● ○ ○	Familias · Bici eléctrica · Aficionado
03	Los Alcázares y Los Narejos	23 km	1 h 30	● ○ ○	Bici eléctrica · Aficionado · Familias
04	La Manga y Cabo de Palos	40 km	3 h 30	● ● ○	Aficionado · Deportivo · Bici eléctrica
05	La Gran Vuelta al Mar Menor	63 km	4 h 30	● ● ●	Deportivo

Mapa © OpenStreetMap contributors · Rutas calculadas con BRouter · Distancias aproximadas desde el camping

GUÍA PRÁCTICA · GUIDE PRATIQUE · PRACTICAL GUIDE · PRAKTISCHE HINWEISE

Antes de pedalear

ES Antes de pedalear

AGUA Y SOL
Lleva agua, gorra y protector solar. En verano evita las horas centrales.

CASCO Y LUCES
Casco siempre; luces y chaleco si vuelves al anochecer.

FERRY A LA MANGA
Consulta horarios y plazas para bicis antes de salir (marmenorferry.com).

TRÁFICO
En algunos tramos hay coches: circula por la derecha y con prudencia.

ZONAS PROTEGIDAS
En las Salinas y Calblanque, solo por caminos señalizados.

BICICLETAS
Hay alquiler de bicis y e-bikes en San Javier: pregunta en recepción.

FR Avant de partir

EAU ET SOLEIL
Prévoyez eau, casquette et crème solaire. En été, évitez le milieu de journée.

CASQUE ET LUMIÈRES
Casque toujours ; lumières et gilet si vous rentrez à la nuit.

FERRY VERS LA MANGA
Vérifiez horaires et places vélos avant de partir (marmenorferry.com).

CIRCULATION
Certains tronçons sont partagés avec les voitures : roulez à droite, prudemment.

ZONES PROTÉGÉES
Aux Salines et à Calblanque, restez sur les sentiers balisés.

VÉLOS
Location de vélos et vélos électriques à San Javier : demandez à l'accueil.

EN Before you ride

WATER & SUN
Carry water, a cap and sunscreen. In summer, avoid the midday heat.

HELMET & LIGHTS
Always wear a helmet; lights and hi-vis if you ride back at dusk.

FERRY TO LA MANGA
Check timetable and bike space before you go (marmenorferry.com).

TRAFFIC
Some stretches share the road with cars: keep right and ride defensively.

PROTECTED AREAS
In the Salinas and Calblanque, stay on marked paths only.

BIKES
Bike and e-bike hire is available in San Javier: ask at reception.

DE Vor der Abfahrt

WASSER & SONNE
Wasser, Kappe und Sonnencreme mitnehmen. Im Sommer die Mittagshitze meiden.

HELM & LICHT
Immer mit Helm; Licht und Warnweste bei Rückfahrt in der Dämmerung.

FÄHRE NACH LA MANGA
Fahrplan und Radplätze vorher prüfen (marmenorferry.com).

VERKEHR
Teils Mischverkehr mit Autos: rechts fahren und vorausschauend bleiben.

SCHUTZGEBIETE
In den Salinen und in Calblanque nur auf markierten Wegen bleiben.

RÄDER
Fahrrad- und E-Bike-Verleih in San Javier: an der Rezeption nachfragen.

PUNTO DE SALIDA · DÉPART · START · STARTPUNKT

Camping San Javier

Calle Sierra de la Pila, San Javier (Murcia)
GPS 37.8074, -0.8454



01

RUTA 01 · DESDE CAMPING SAN JAVIER

Paseo de la Ribera

Balade à Santiago de la Ribera · Santiago de la Ribera Promenade · Promenade in Santiago de la Ribera

9,8 km	**1 h**	●○○
Distancia circuito · boucle · loop · Rundtour	**Tiempo pedaleando** 2 h con paradas	**Nivel · Fácil** Terreno llano · plat · flat · flach

Familias
Familles · Families · Familien

Bici eléctrica
Vélo électrique · E-bike · E-Bike

ES El plan perfecto para el primer día. Sales del camping, cruzas el casco urbano de San Javier —con su iglesia de San Francisco Javier— y pedaleas por calles tranquilas hasta el paseo marítimo de Santiago de la Ribera: palmeras, arena y las aguas someras del Mar Menor. Llano, corto y con muchos sitios donde parar. Ideal para familias con niños.

FR

Le parcours idéal pour le premier jour. Depuis le camping, traversez le centre de San Javier et son église, puis roulez jusqu'à la promenade de Santiago de la Ribera, bordée de palmiers, face aux eaux calmes du Mar Menor. Plat, court, parfait en famille.

EN

The perfect first outing. Leave the campsite, cross San Javier's town centre with its church of San Francisco Javier, and ride quiet streets to the palm-lined seafront of Santiago de la Ribera, beside the calm, shallow Mar Menor. Flat, short and family-friendly.

DE

Die ideale Auftakttour. Vom Campingplatz durch das Zentrum von San Javier mit seiner Kirche bis zur palmengesäumten Promenade von Santiago de la Ribera, direkt am ruhigen, flachen Mar Menor. Flach, kurz und ideal für Familien.


Iglesia de San Francisco Javier
Foto: Nurialsl · CC BY-SA 4.0


Playa de Santiago de la Ribera
Foto: Luis Rogelio HM · CC BY-SA 2.0

MAPA Y DIRECCIONES · CARTE · MAP · KARTE

01 Paseo de la Ribera

9,8 km
1 h

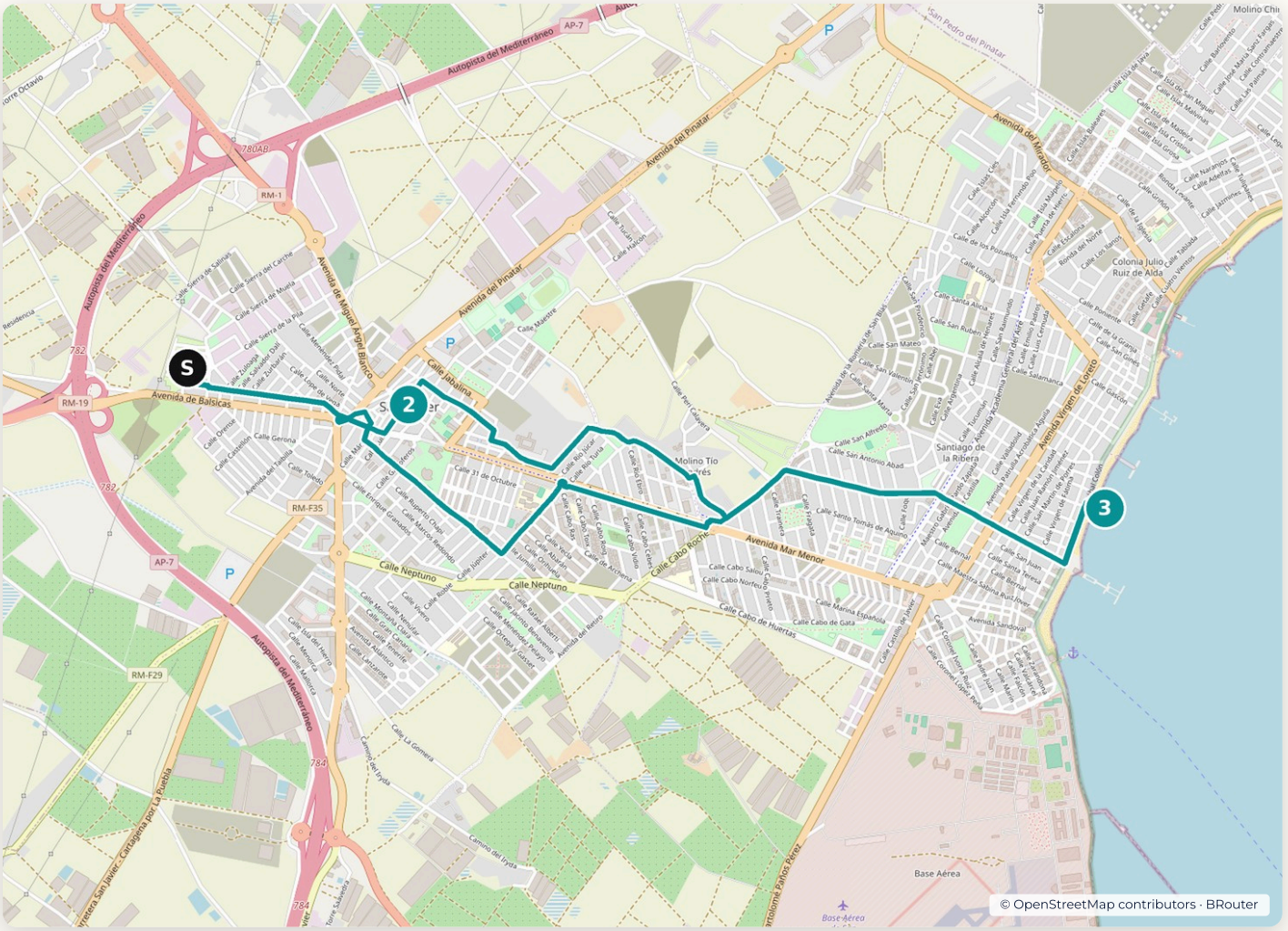

PARADAS · ÉTAPES · STOPS · STATIONEN

S **Camping San Javier**
Calle Sierra de la Pila, San Javier
GPS 37.8074, -0.8454

2 **Iglesia de San Francisco Javier**
Centro de San Javier
GPS 37.8060, -0.8346

3 **Paseo marítimo de Santiago de la Ribera**
Santiago de la Ribera, San Javier
GPS 37.8020, -0.8006

GOOGLE MAPS

Ruta completa · Itinéraire · Route · Route

Abrir en Google Maps

CONSEJO · CONSEIL · TIP · TIPP

ES Lleva bañador y toalla: la playa está a pie de paseo.

FR Emportez maillot et serviette : la plage borde la promenade.

EN Pack swimwear and a towel: the beach is right beside the promenade.

DE Badesachen einpacken: Der Strand liegt direkt an der Promenade.

Foto: Susana Romero · CC BY-SA 4.0



02

RUTA 02 · DESDE CAMPING SAN JAVIER

Salinas y Lo Pagán

Salines et Lo Pagán · Salt Pans & Lo Pagán · Salinen & Lo Pagán

22 km	**Distancia** ida y vuelta · aller-retour · return · hin & zurück	
1 h 30	**Tiempo pedaleando** 3 h con paradas	
● ○ ○	**Nivel · Fácil** Terreno llano · plat · flat · flach	

Familias Familles · Families · Familien

Bici eléctrica Vélo électrique · E-bike · E-Bike

Aficionado Amateur · Enthusiast · Freizeit

ES Cruzas Santiago de la Ribera y sigues la orilla norte hasta Lo Pagán y el Parque Regional de las Salinas y Arenales de San Pedro del Pinatar: lagunas de reflejos rosados, flamencos y las famosas charcas de los baños de lodo. Una de las rutas más fotogénicas de la comarca. Consulta el horario del parque y respeta los senderos señalizados.

FR

Traversez Santiago de la Ribera et longez la rive nord jusqu'à Lo Pagán et au Parc régional des Salines et Arenales de San Pedro del Pinatar : lagunes aux reflets rosés, flamants et célèbres bains de boue. L'une des sorties les plus photogéniques de la région.

EN

Ride through Santiago de la Ribera and along the northern shore to Lo Pagán and the Salinas y Arenales de San Pedro del Pinatar Regional Park: pink-tinged lagoons, flamingos and the famous mud-bath pools. One of the most photogenic rides in the area.

DE

Durch Santiago de la Ribera am Nordufer entlang nach Lo Pagán und in den Regionalpark Salinas y Arenales de San Pedro del Pinatar: rosa schimmernde Lagunen, Flamingos und die berühmten Schlammbäder. Eine der fotogensten Touren der Gegend.



Flamenco en las Salinas
Foto: Susana Romero · CC BY-SA 4.0



Puerto deportivo de Lo Pagán
Foto: Anidae · CC BY 4.0

MAPA Y DIRECCIONES · CARTE · MAP · KARTE

02 Salinas y Lo Pagán

22 km
1 h 30

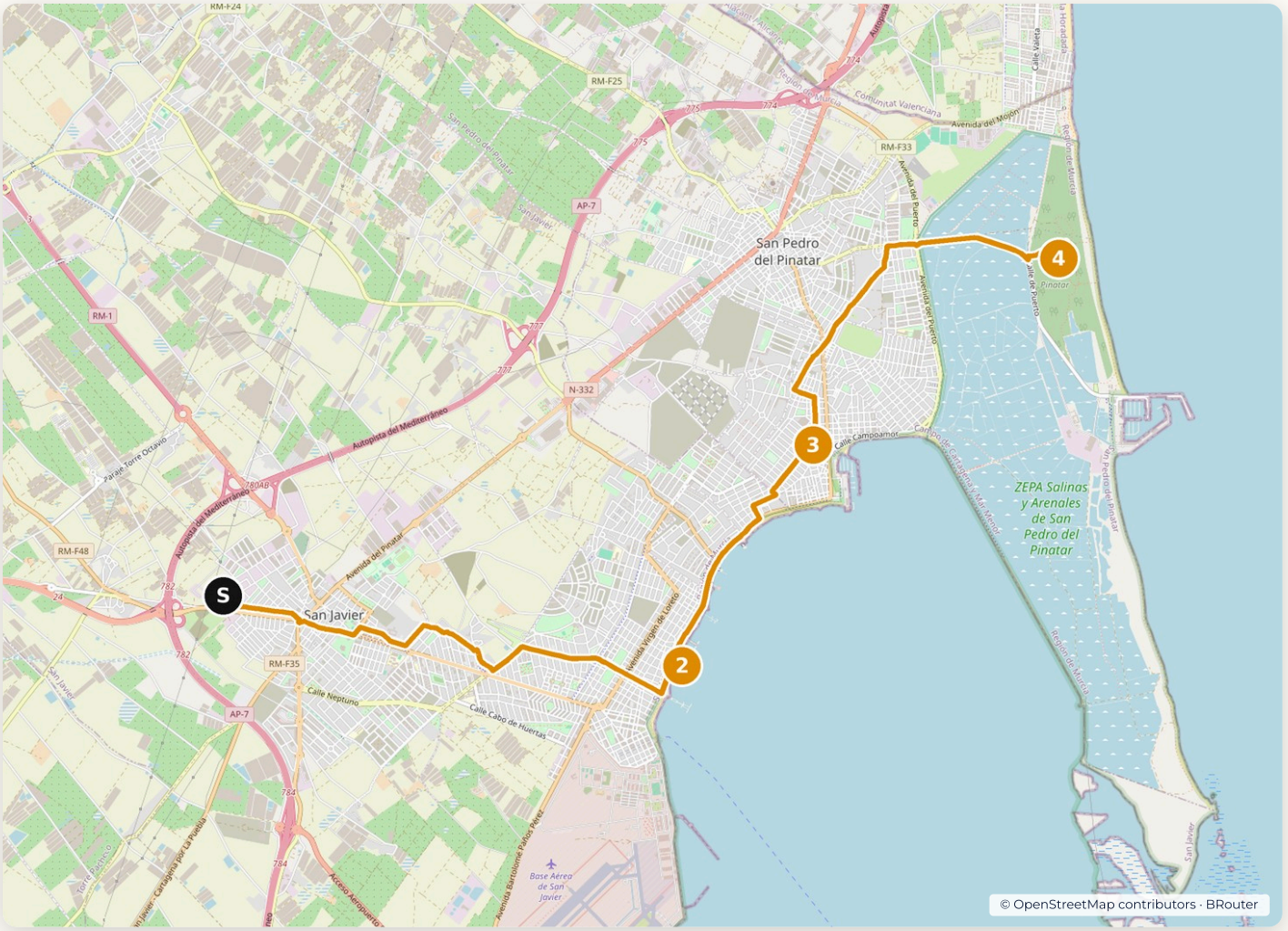

PARADAS · ÉTAPES · STOPS · STATIONEN

S **Camping San Javier**
Calle Sierra de la Pila, San Javier
GPS 37.8074, -0.8454

2 **Paseo marítimo de Santiago de la Ribera**
Santiago de la Ribera, San Javier
GPS 37.8020, -0.8006

3 **Lo Pagán**
Lo Pagán, San Pedro del Pinatar
GPS 37.8190, -0.7878

4 **Salinas de San Pedro del Pinatar**
Zona Cotorrillo · Salinas y Arenales de San Pedro del Pinatar
GPS 37.8334, -0.7638

GOOGLE MAPS

Ruta completa · Itinéraire · Route · Route

Abrir en Google Maps

CONSEJO · CONSEIL · TIP · TIPP

ES Lleva prismáticos y agua. Quédate en los caminos señalizados del parque.

FR Emportez jumelles et eau. Restez sur les sentiers balisés du parc.

EN Bring binoculars and water. Stay on the marked paths inside the park.

DE Fernglas und Wasser mitnehmen. Im Park auf den markierten Wegen bleiben.



03

RUTA 03 · DESDE CAMPING SAN JAVIER

Los Alcázares y Los Narejos

Los Alcázares et Los Narejos · Los Alcázares & Los Narejos · Los Alcázares & Los Narejos

23 km	**Distancia** ida y vuelta · aller-retour · return · hin & zurück	
1 h 30	**Tiempo pedaleando** 3 h con paradas	
●○○	**Nivel · Fácil** Terreno llano · plat · flat · flach	

Bici eléctrica Vélo électrique · E-bike · E-Bike

Aficionado Amateur · Enthusiast · Freizeit

Familias Familles · Families · Familien

ES Hacia el sur, bordeando la Base Aérea y los campos del Campo de Cartagena, llegas a Los Narejos y Los Alcázares: playas de aguas tranquilas y poco profundas como la Playa del Espejo, largo paseo marítimo y terrazas para comer con vistas. Muy llano; perfecto para bici eléctrica o para pedalear sin prisa.

FR

Cap au sud, entre la base aérienne et les champs du Campo de Cartagena, jusqu'à Los Narejos et Los Alcázares : plages aux eaux calmes et peu profondes comme la Playa del Espejo, longue promenade et terrasses face à la mer. Très plat, idéal en vélo électrique.

EN

Head south past the air base and the fields of the Campo de Cartagena to Los Narejos and Los Alcázares: calm, shallow beaches such as Playa del Espejo, a long seafront promenade and waterfront terraces. Very flat: ideal on an e-bike or at a relaxed pace.

DE

Nach Süden entlang des Luftwaffenstützpunkts und der Felder des Campo de Cartagena bis Los Narejos und Los Alcázares: ruhige, flache Strände wie die Playa del Espejo, lange Promenade und Terrassen am Wasser. Sehr flach, ideal fürs E-Bike.



Playa de Los Narejos
Foto: Polosureste · CC BY-SA 3.0

MAPA Y DIRECCIONES · CARTE · MAP · KARTE

03 Los Alcázares y Los Narejos

23 km
1 h 30

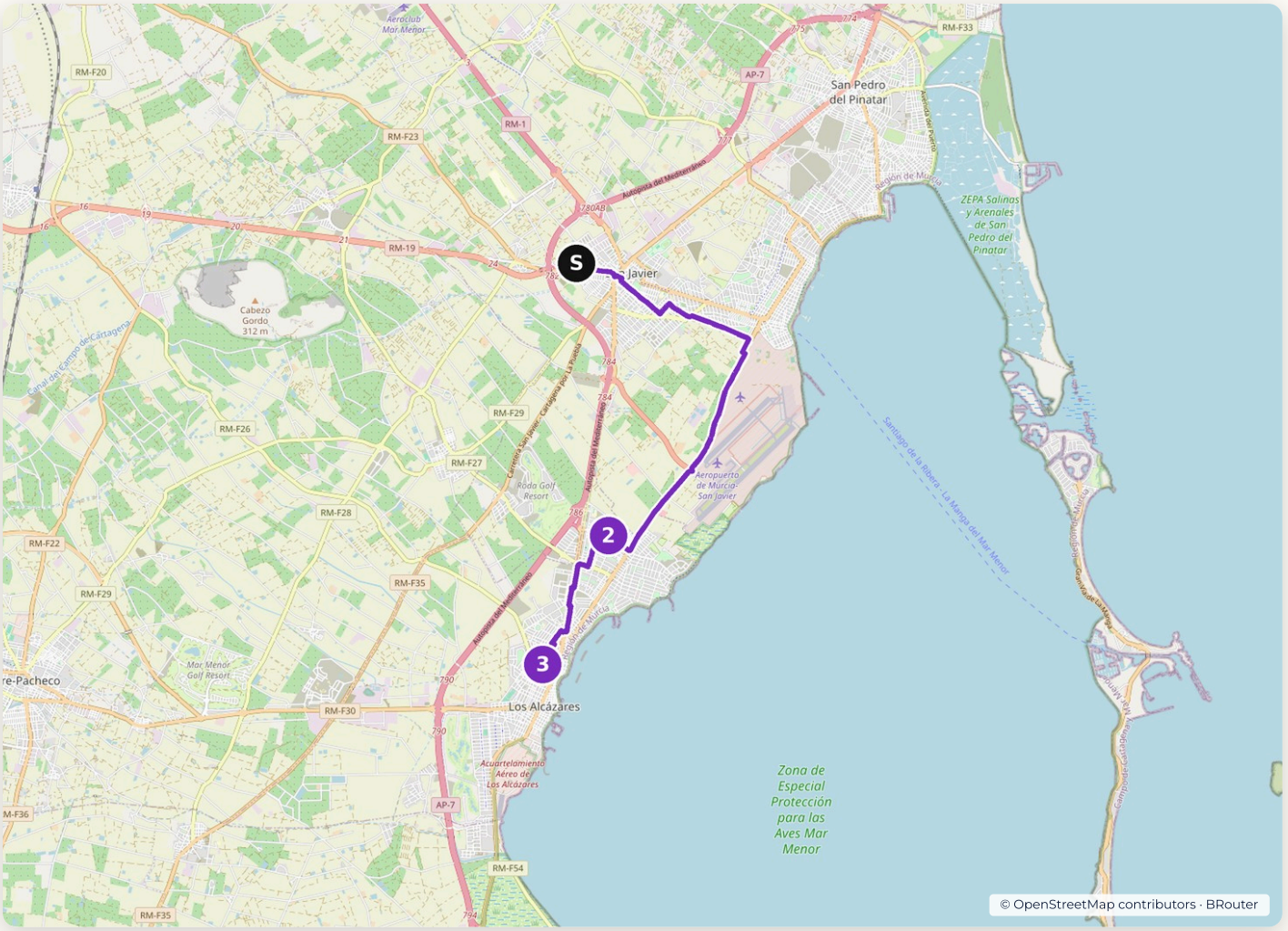

PARADAS · ÉTAPES · STOPS · STATIONEN

S **Camping San Javier**
Calle Sierra de la Pila, San Javier
GPS 37.8074, -0.8454

2 **Playa de Los Narejos**
Los Narejos, Los Alcázares
GPS 37.7654, -0.8392

3 **Los Alcázares · Playa del Espejo**
Los Alcázares
GPS 37.7455, -0.8520

GOOGLE MAPS

Ruta completa · Itinéraire · Route · Route

Abrir en Google Maps

CONSEJO · CONSEIL · TIP · TIPP

ES Algunos tramos comparten calzada con coches: luces y chaleco si vuelves al atardecer.

FR Certains tronçons partagent la route avec les voitures : lumière et gilet au crépuscule.

EN Some stretches share the road with cars: use lights and a hi-vis vest at dusk.

DE Teils Mischverkehr mit Autos: In der Dämmerung Licht und Warnweste nutzen.

Foto: Diego Delso · CC BY-SA 4.0

04

RUTA 04 · DESDE CAMPING SAN JAVIER

La Manga y Cabo de Palos

La Manga et Cabo de Palos (avec ferry) · La Manga & Cabo de Palos (by ferry) · La Manga & Cabo de Palos (mit Fähre)

40 km	**3 h 30**	●●○
Distancia pedaleo + 2 trayectos en ferry	**Tiempo pedaleando** + ferry · 6 h con paradas	**Nivel · Medio** Terreno llano · plat · flat · flach

Aficionado
Amateur · Enthusiast · Freizeit

Deportivo
Sportif · Sporty · Sportlich

Bici eléctrica
Vélo électrique · E-bike · E-Bike

ES Un clásico con final de postal. Pedaleas 4,5 km hasta el embarcadero de Santiago de la Ribera, cruzas el Mar Menor en ferry con tu bici hasta Puerto Tomás Maestre y sigues por La Manga, entre el Mediterráneo y la laguna, hasta el faro de Cabo de Palos, con sus fondos de buceo y la reserva marina de las Islas Hormigas. Regreso por el mismo camino y en ferry.

FR

Un classique à l'arrivée de carte postale. 4,5 km jusqu'à l'embarcadère de Santiago de la Ribera, traversée du Mar Menor en ferry avec votre vélo jusqu'à Puerto Tomás Maestre, puis la Manga entre Méditerranée et lagune jusqu'au phare de Cabo de Palos. Retour par le même chemin.

EN

A classic with a postcard finish. Ride 4.5 km to the Santiago de la Ribera ferry pier, cross the Mar Menor by ferry with your bike to Puerto Tomás Maestre, then follow La Manga, between the Mediterranean and the lagoon, to Cabo de Palos lighthouse. Return the same way, ferry included.

DE

Ein Klassiker mit Postkarten-Ziel. 4,5 km bis zum Fähranleger in Santiago de la Ribera, mit dem Rad per Fähre über das Mar Menor nach Puerto Tomás Maestre und über La Manga zwischen Mittelmeer und Lagune bis zum Leuchtturm von Cabo de Palos. Rückweg auf gleichem Weg.



Canal del Estacio, La Manga
Foto: Frajper · CC BY-SA 3.0

MAPA Y DIRECCIONES · CARTE · MAP · KARTE

04 La Manga y Cabo de Palos

40 km
3 h 30

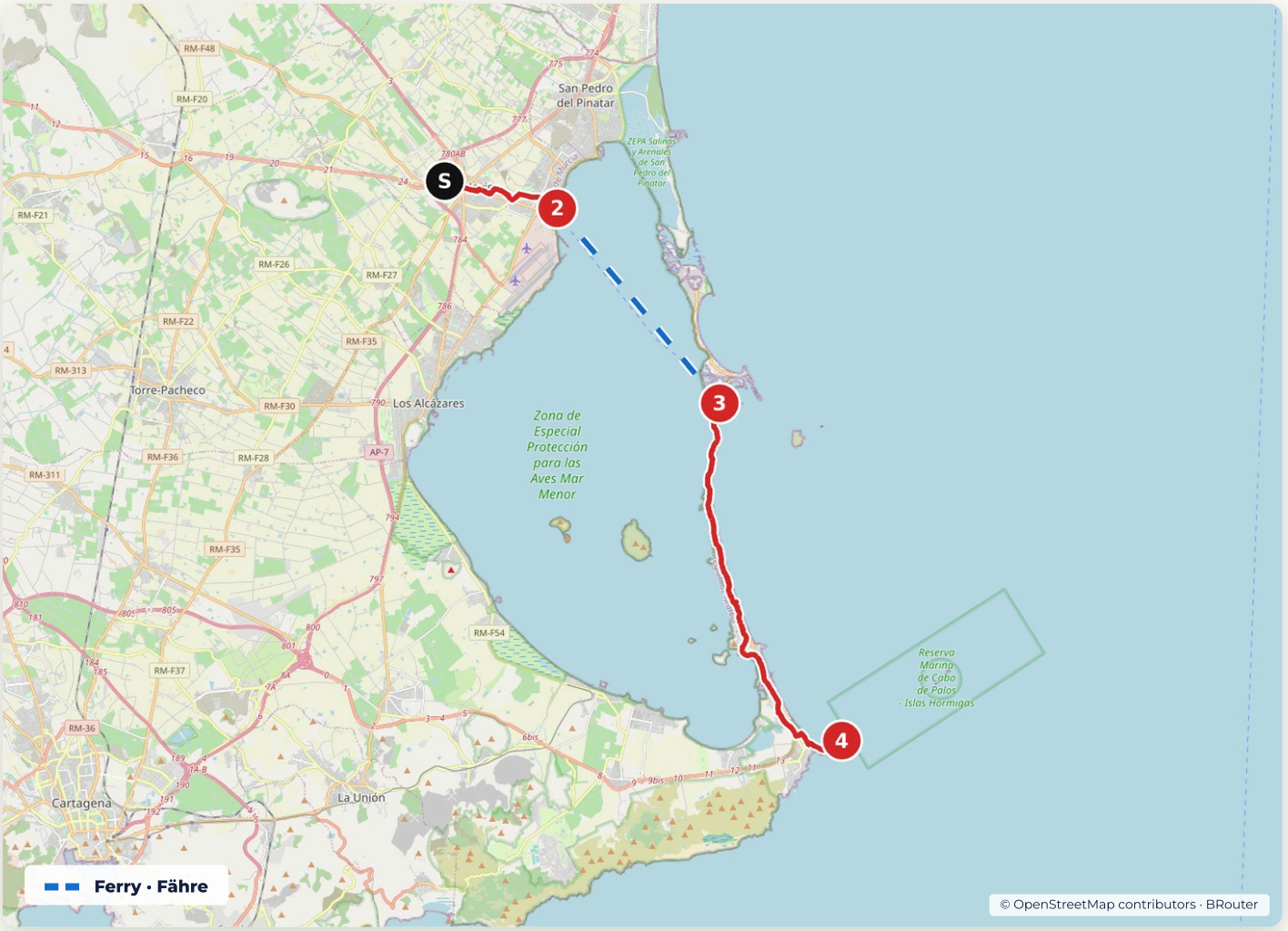

PARADAS · ÉTAPES · STOPS · STATIONEN

S **Camping San Javier**
Calle Sierra de la Pila, San Javier
GPS 37.8074, -0.8454

2 **Embarcadero del ferry · Santiago de la Ribera**
Santiago de la Ribera (ubicación aproximada: confirmar en el puerto)
GPS 37.7991, -0.8014

3 **Puerto Tomás Maestre · La Manga**
Gran Vía de La Manga, La Manga del Mar Menor
GPS 37.7389, -0.7380

4 **Faro de Cabo de Palos**
Subida al Faro, Cabo de Palos
GPS 37.6347, -0.6903

GOOGLE MAPS

Tramo A · Camping – embarcadero
Abrir en Google Maps

Tramo B · Puerto Tomás Maestre – Faro de Cabo de Palos
Abrir en Google Maps

CONSEJO · CONSEIL · TIP · TIPP

ES Confirma horarios y plazas para bicis en el ferry (tel. 649 201 610 · marmenorferry.com) y anota el último ferry de vuelta. El servicio es de verano; en otoño puede variar.

FR Confirmez horaires et places vélos (tél. 649 201 610 · marmenorferry.com) et notez le dernier ferry retour. Service d'été ; horaires variables à l'automne.

EN Confirm timetable and bike space (tel. +34 649 201 610 · marmenorferry.com) and note the last return ferry. Summer service; autumn times may differ.

DE Fahrplan und Radplätze bestätigen (Tel. +34 649 201 610 · marmenorferry.com), letzte Rückfahrt notieren. Sommerbetrieb; im Herbst evtl. abweichend.



05

RUTA 05 · DESDE CAMPING SAN JAVIER

La Gran Vuelta al Mar Menor

Le grand tour du Mar Menor · The Great Mar Menor Loop · Die große Mar-Menor-Runde

63 km	**4 h 30**	●●●
Distancia	**Tiempo pedaleando**	**Nivel · Exigente (por distancia)**
pedaleo + 1 trayecto en ferry	+ ferry · 8 h con paradas	Terreno llano · plat · flat · flach

Deportivo
Sportif · Sporty · Sportlich

ES El gran reto: rodear la laguna salada más grande de Europa. Ferry hasta La Manga, hacia el sur hasta Cabo de Palos y vuelta por la orilla oeste —Playa Honda, Mar de Cristal, Los Nietos, Los Urrutias y Los Alcázares— hasta el camping. Llana pero larga: sal temprano y lleva agua y comida. Ojo al tramo entre Los Nietos y Los Alcázares: unos 8 km con tráfico y arcén estrecho.

FR

Le grand défi : faire le tour de la plus grande lagune salée d'Europe. Ferry jusqu'à La Manga, cap au sud jusqu'à Cabo de Palos, puis retour par la rive ouest (Playa Honda, Mar de Cristal, Los Nietos, Los Urrutias, Los Alcázares). Plat mais long. Attention : ~8 km de trafic entre Los Nietos et Los Alcázares.

EN

The big one: circle Europe's largest saltwater lagoon. Ferry to La Manga, south to Cabo de Palos, then back along the west shore (Playa Honda, Mar de Cristal, Los Nietos, Los Urrutias, Los Alcázares). Flat but long: start early. Take care on ~8 km of busy road with narrow shoulders between Los Nietos and Los Alcázares.

DE

Die große Herausforderung: einmal um die größte Salzwasserlagune Europas. Fähre nach La Manga, südwärts bis Cabo de Palos und am Westufer zurück (Playa Honda, Mar de Cristal, Los Nietos, Los Urrutias, Los Alcázares). Flach, aber lang. Vorsicht: ca. 8 km Verkehr mit schmalem Seitenstreifen zwischen Los Nietos und Los Alcázares.

ETAPAS · ÉTAPES · STAGES · ETAPPEN

A	Camping – Embarcadero de Santiago de la Ribera	4,5 km
~	Ferry a Puerto Tomás Maestre (La Manga) · Fähre · ferry	ferry
B	La Manga: Puerto Tomás Maestre – Faro de Cabo de Palos	15,4 km
C	Orilla oeste: Faro – Playa Honda – Mar de Cristal – Los Nietos – Los Urrutias – Los Alcázares – Camping	43,4 km

MAPA Y DIRECCIONES · CARTE · MAP · KARTE

05 La Gran Vuelta al Mar Menor

63 km
4 h 30

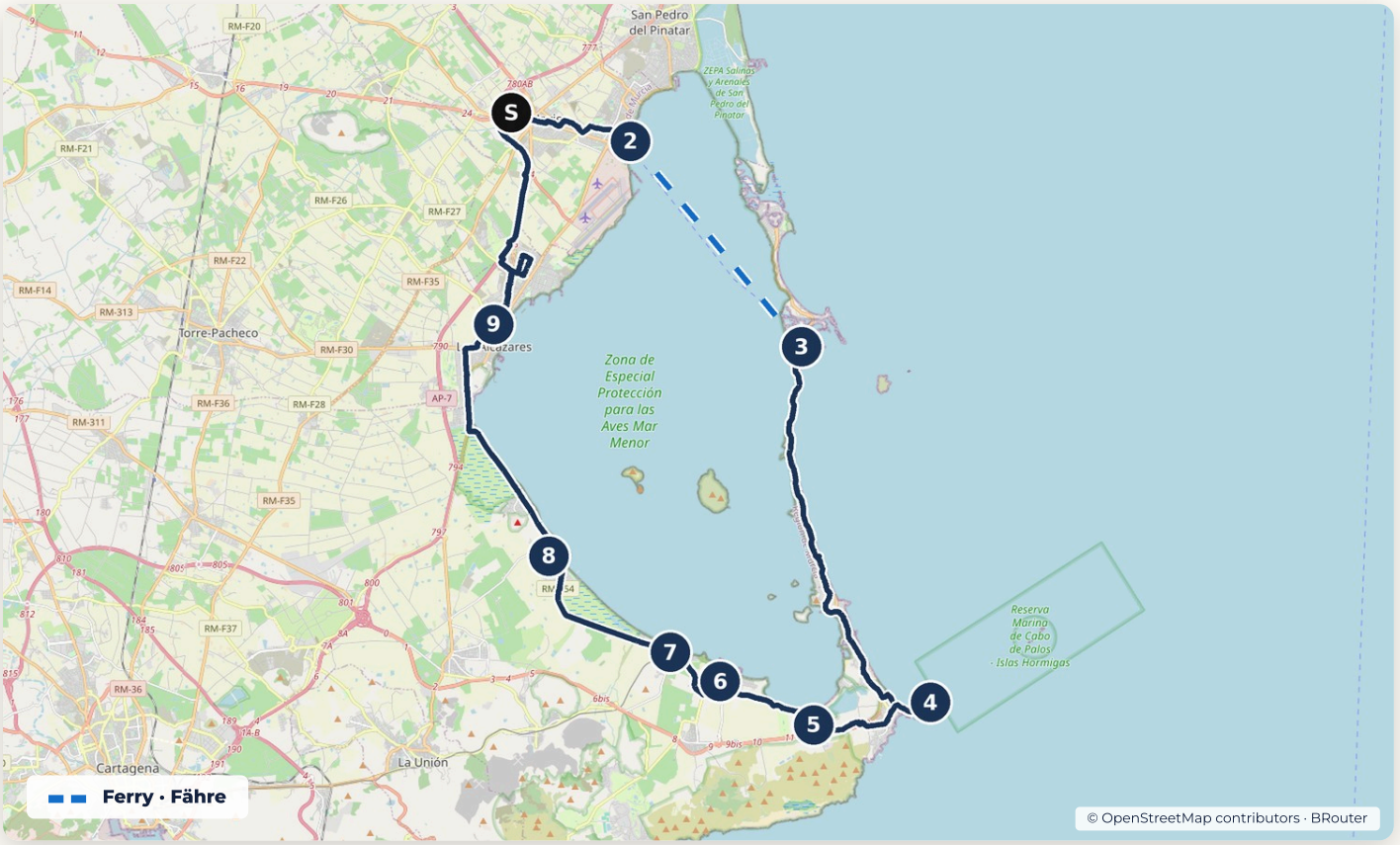

PARADAS · ÉTAPES · STOPS · STATIONEN

S **Camping San Javier**
Calle Sierra de la Pila, San Javier
GPS 37.8074, -0.8454

2 **Embarcadero del ferry · Santiago de la Ribera**
Santiago de la Ribera (ubicación aproximada: confirmar en el puerto)
GPS 37.7991, -0.8014

3 **Puerto Tomás Maestre · La Manga**
Gran Vía de La Manga, La Manga del Mar Menor
GPS 37.7389, -0.7380

4 **Faro de Cabo de Palos**
Subida al Faro, Cabo de Palos
GPS 37.6347, -0.6903

5 **Playa Honda**
Playa Honda, Cartagena
GPS 37.6281, -0.7336

6 **Mar de Cristal**
Mar de Cristal, Cartagena
GPS 37.6408, -0.7682

7 **Los Nietos**
Los Nietos, Cartagena
GPS 37.6494, -0.7866

8 **Los Urrutias**
Los Urrutias, Cartagena
GPS 37.6776, -0.8316

9 **Los Alcázares**
Los Alcázares
GPS 37.7455, -0.8520

GOOGLE MAPS

Tramo A · Camping – embarcadero
Abrir en Google Maps

Tramo B · Puerto Tomás Maestre – Faro de Cabo de Palos
Abrir en Google Maps

Tramo C · Faro – Camping (orilla oeste)
Abrir en Google Maps

CONSEJO · CONSEIL · TIP · TIPP

ES Reserva el ferry de ida a primera hora (tel. 649 201 610). Reparte el esfuerzo: paradas en Cabo de Palos y Los Nietos.

FR Réservez le ferry aller tôt (tél. 649 201 610). Répartissez l'effort : pauses à Cabo de Palos et Los Nietos.

EN Book the morning ferry (tel. +34 649 201 610). Pace yourself: stop at Cabo de Palos and Los Nietos.

DE Frühe Hinfahrt mit der Fähre sichern (Tel. +34 649 201 610). Pausen in Cabo de Palos und Los Nietos einplanen.

CRÉDITOS · CRÉDITS · CREDITS · NACHWEISE

Fotos, mapas y fuentes

FOTO	AUTOR	LICENCIA	ORIGEN
Tablas, Mar Menor, Santiago de La Ribera.jpg	David Franklin Fernandez	CC BY-SA 4.0	Wikimedia Commons
Santiago de la Ribera (San Javier) - 001 (30621349972).jpg	Luis Rogelio HM	CC BY-SA 2.0	Wikimedia Commons
Iglesia San Francisco Javier.jpg	Nurialsl	CC BY-SA 4.0	Wikimedia Commons
Santiago de la Ribera (San Javier) - 004 (30649830381).jpg	Luis Rogelio HM	CC BY-SA 2.0	Wikimedia Commons
Salinas de San Pedro del Pinatar (3).jpg	Susana Romero	CC BY-SA 4.0	Wikimedia Commons
Salinas de San Pedro del Pinatar (1).jpg	Susana Romero	CC BY-SA 4.0	Wikimedia Commons
Puerto deportivo de Lo Pagán 01.jpg	Anidae	CC BY 4.0	Wikimedia Commons
Playa del Espejo, en Los Alcázares (Murcia, España).jpg	Polosureste	CC BY-SA 3.0	Wikimedia Commons
Playa de Los Narejos en Los Alcázares.jpg	Polosureste	CC BY-SA 3.0	Wikimedia Commons
Faro, Cabo de Palos, Murcia, España, 2022-07-16, DD 01.jpg	Diego Delso	CC BY-SA 4.0	Wikimedia Commons
La Manga del Mar Menor - Canal del Estacio - Puente levadizo.jpg	Frajper	CC BY-SA 3.0	Wikimedia Commons
Mar Menor. Vista aérea.jpg	Jose A.	CC BY 2.0	Wikimedia Commons

Fotografías de Wikimedia Commons bajo licencias Creative Commons (CC BY, CC BY-SA); se indican autor y licencia. Mapas: © colaboradores de OpenStreetMap (ODbL). Rutas calculadas con BRouter (perfil «trekking») sobre datos de OpenStreetMap.

Fuentes consultadas

- Turismo San Javier / Cycling Friendly — cicloturismo en San Javier (cycling-friendly.com)
- SpainCycleTouring — «Cicloturismo por el Mar Menor» (aviso sobre el tráfico entre Los Alcázares y Los Nietos)
- ASM Región de Murcia — «Vuelta al Mar Menor»
- Ferry Mar Menor — Santiago de la Ribera – Puerto Tomás Maestre (marmenorferry.com)

IMPORTANTE · IMPORTANT · WICHTIG

Las distancias y tiempos son aproximados y se calculan desde el camping. Comprueba siempre el estado de los caminos, el tráfico y los horarios del ferry antes de salir. La ubicación del embarcadero de Santiago de la Ribera es aproximada.

Distances and times are approximate, measured from the campsite. Always check road conditions, traffic and ferry timetables before setting off. The ferry pier location is approximate.

Distances et durées approximatives depuis le camping. Vérifiez toujours l'état des chemins, la circulation et les horaires du ferry. Position de l'embarcadère approximative.

Entfernungen und Zeiten sind Näherungswerte ab dem Campingplatz. Vor der Abfahrt Wegezustand, Verkehr und Fährzeiten prüfen. Lage des Fähranlegers ungefähr.